

PLATNOST DOKUMENTACE	
	POLICIE ČESKÉ REPUBLIKY - SPDI SOUHLASÍ POUZE S DZ, OBJÍZDNOU TRASOU, ZUK A UZAVÍRKOU PLATNOST VYJÁDRĚNÍ 1 ROK v/...../2019

LEGENDA



TRVALÉ SVISLÉ
DOPRAVNÍ ZNAČENÍ

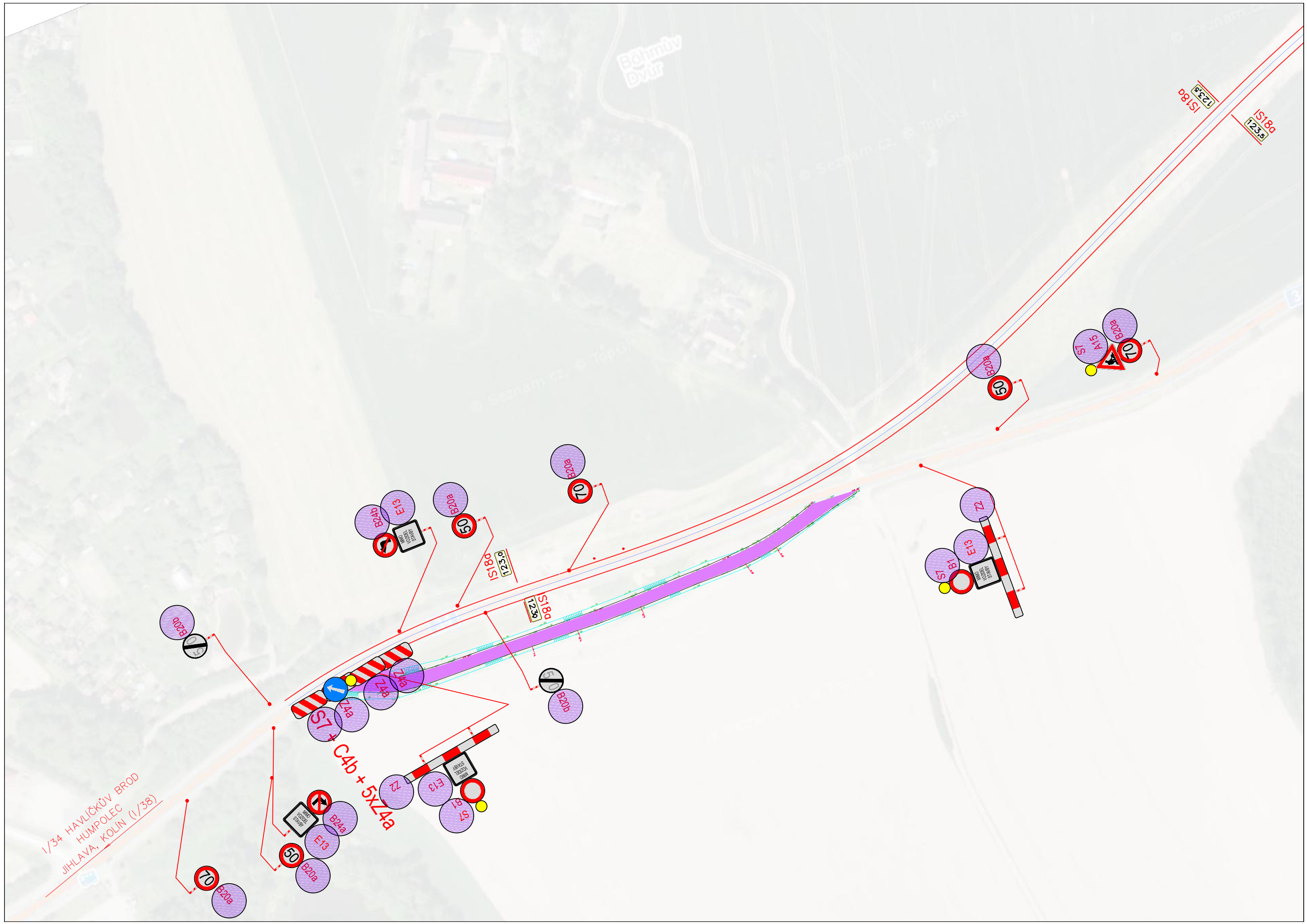


NAVRŽENÉ PŘECHODNÉ
DOPRAVNÍ ZNAČENÍ

VEŠKERÉ TRVALÉ DOPRAVNÍ ZNAČENÍ V ROZPORU S PŘECHODNÝM BUDE PO DOBU STAVBY ZNEPLATNĚNO!

Použitá dopravní značení bude v základní velikosti a v reflexním provedení tř.1
 K návrhu dopravního značení bylo využito: TP 65 Zásady pro dopravní značení na pozemních komunikacích
 TP 66 Zásady pro označování pracovních míst na pozemních komunikacích

VYPRACOVAL:	Ing. František Preisler		 VYZNAČ, s.r.o. Srážná 5113/1, 586 01 Jihlava
KONTROLOVAL:	Richard Peška		
NÁZEV AKCE:	SILNICE I/34 ROUŠTANY - POHLED Přechodné dopravní značení - dopravní omezení		
OBSAH:	Situace dopravně-inženýrských opatření 3		DATUM: 04/2019 Arch. č.: 41.1



1/34 HAVLIČKŮV BROD
HÚMPOLEC
JIHLAVA, KOLÍN (1/38)

S7 + C4b + 5xZ4a

B20b

E13
B24b

B20a

S180
1230

S188a
1230

B20b

70

B20b

Z4a

Z4b

50

B20a

E13

B24a

Z2

E13

B1

S7

Z2

B1

E13

S7

B20a

50

A15

B20a

70

S180
1230

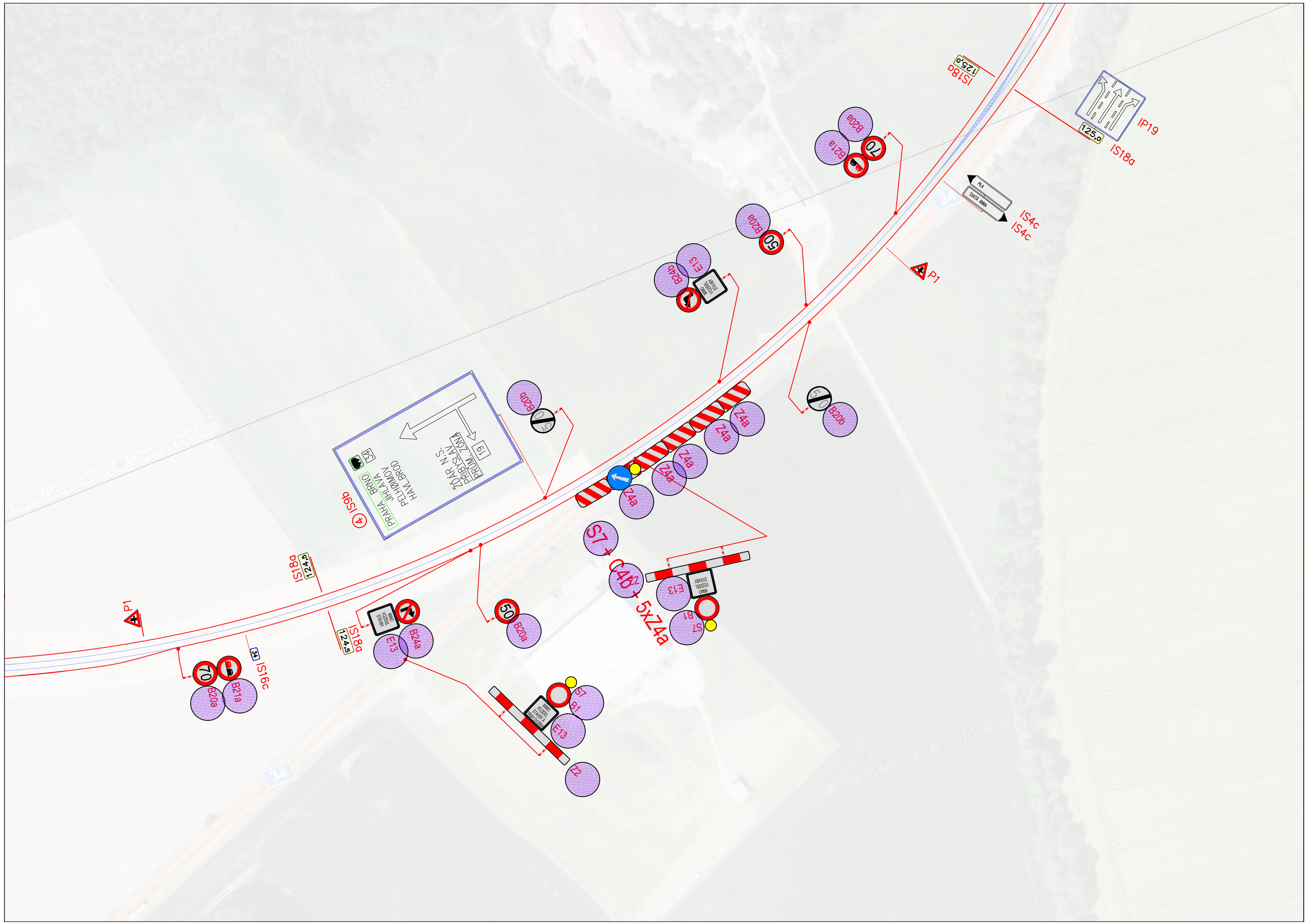
S188a
1230

Bohyně
Dvůr


Seznam.cz © TopGIS

Seznam.cz © TopGIS

Seznam.cz



IS18a
125.9



P19

IS18a



IS4c

IS4c

P1

B20a
B21a
70

B20a
50

E13
B20b

B20b
50

Z4a
Z4a
Z4a

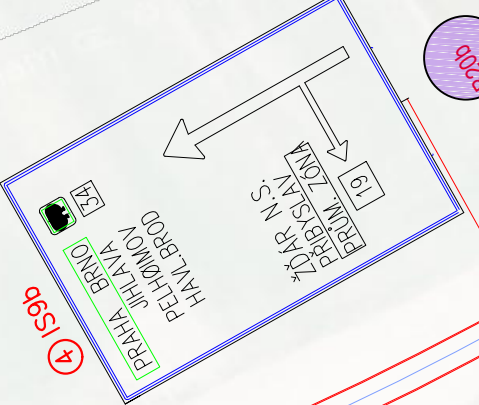
Z4a
Z4a
Z4a

S7
Z4a

E13
S7
B1

B20a
50

Z2
E13
S7
B1



IS9b

IS18a
124.5

IS18a
124.5

IS16c

B20a
B21a
70

34

Seznam.cz © TopGIS